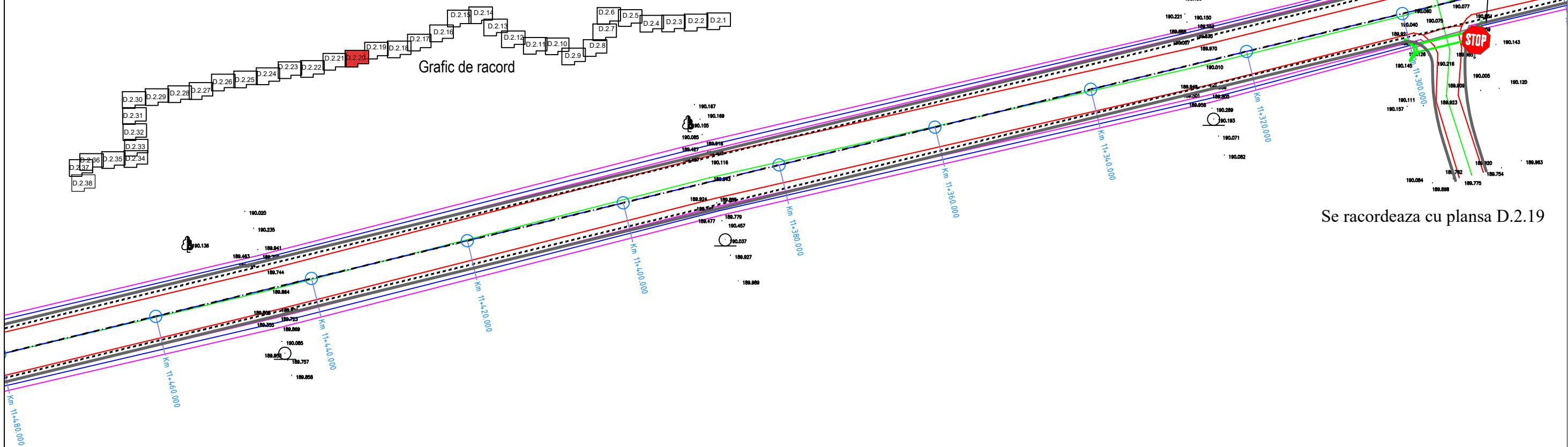



# D.2.20






Se racordeaza cu plansa D.2.21

Se racordeaza cu plansa D.2.19

LEGENDA	
TOPOGRAFICA:	
----	gara
----	acces
----	limita constructii
----	marginie drum
----	ax drum
----	stalp electricitate din beton
o	cota teren
o	camin canalizare/apa
o	limita cadastru
o	trotuar
o	platforma beton
o	contor electric
o	sema circulatie/indicator
o	arbore
o	pluviala
o	stalp lemn
o	hidrant
o	numar cadastral
o	gaz
o	lampadar
o	scari
o	constructii intabulate
o	sant
o	rigola carosabila
o	podet

LEGENDA:	
----	Ax drum
----	Marginie parte carosabila
----	Marginie acostament
o	Indicator rutier
o	Podet tubular
o	Sant betonat

Verificator / Expert	Nume	Semnătura	Cerința	Referat / Expertiză nr. / Data	
Proiectant: <b>S.C. INTERCAD PROIECT S.R.L.</b> Str. Basarabi, Nr. 5, Iași; e-mail: office@intercadproiect.ro; tel: 0732.672.722; CUI: 42645436				BENEFICIAR: R.A.J.D ARGES	Proiect nr.: 150/2021
TITLU PROIECT: „Modernizare DJ 679D Malu (DJ679-km 38+940) - Coltu - Ungheni - Recea - Negrasi - Mozacu, km 7+940-14+940, L= 7 km, Comuna Ungheni, Judetul Arges"					
Specificație	Nume	Semnătura	Scara: 1:500	Amplasament: DJ 679D, km 7+940 - km 14+940	Faza: D.A.L.I
ȘEF PROIECT	Ing. Ovidiu Ursanu			TITLUL PLANȘEI: Plan de situatie DJ 679D	
PROIECTAT	Ing. Santu Horea		12/2021		Plansa.nr.: D.2.20
DESENAT	Ing. Santu Horea				